


Bibliographic Data

Author	ကြန့် ၊ ဒေါ်	KYAN, Daw	Kran' , Do'	Art. MK0006
Article Title	ဂွေချောင်းခံမြို့ (Gwe Chaung Fort) Gve" khyon"" kham mrui'			
Title (Book/Serial)	စစ်ပြန် Sit-pran			
Issue and Volume	No. 101			
Edition				
Place/ Publisher				
Distributor				
Ed. Date	Feb. 1987			
Pagination	p. 129 - 146			
Annotation	After the Second Anglo - Burmese War (1852 - 53) Lower Burma became a British possession and the security of the Myanmar nation was threatened. King Mindon ordered construction of forts along the Ayeyawady River, one of which was Gwe Chaung Fortress. In 1881 Major Douglas Mcneil, a military intelligence officer in the Indian Army, travelled incognito up the Ayeyawady. He gathered detailed information and sketched the forts he passed through. This intelligence was of great help to General Prendergast in his attack on Gwe Chaung.			
Subject Terms	1. Gwe Chaung Fortress			
Key Words	1. Fortresses 2. Forts			



ပန်းချီ ခင်မောင်စန်း

မြိတ်သူတို့ လက်တွင်းသို့ အောက်မြန်မာပြည် ကျရောက်သွားပြီးသည့် နောက်ပိုင်းတွင် မြန်မာမင်းပိုင် မြန်မာနိုင်ငံ၏ လုံခြုံရေး အလွန် အားနည်းသွားလေသည်။ ရန်သူတို့သည် သွားရေး လာရေး လွယ်ကူသော ဧရာဝတီမြစ်ကို လှေတပ် သင်္ဘောတပ်တို့ဖြင့် ဆန်တက်၍ နေပြည်တော်သို့ အလွယ်တကူ ထိပါးရန်မူနိုင်သည်။ ထို့ကြောင့် မြန်မာတို့သည် နယ်ခြားမှတ်တိုင် သရက်မြို့မှ ရတနာပုံနေပြည်တော်အထိ ဧရာဝတီမြစ်ကြောင်းကို ရန်သူတို့ အလွယ်တကူ ဆန်တက်မလာနိုင်စေရန် ဆီးဆို့ခုံခဲရေး၊ ကာကွယ်ရေး အစီအစဉ်များကို အရေးတကြီး လုပ်ဆောင်ကြသည်။ ထိုသို့လုပ်ဆောင်ခဲ့သော ဆင်ပေါင်ဝဲနယ်စစ်အောင်ခန်း ခံတပ်၊ ပန်းတော်ပြင်ကတုတ်၊ ထူးပေါက်ကတုတ်၊ မင်းလှခဲမြို့၊ ဝွေးချောင်းခဲမြို့၊ အဝဲခဲမြို့၊ စစ်ရှင်ခဲမြို့၊ သပြေတန်းခဲမြို့တို့ အနက်မှ ဝွေးချောင်းခဲမြို့အကြောင်း ရှာဖွေတွေ့ရှိရသမျှ တင်ပြပါမည်။

တည်နေရာ

ဝွေးချောင်းခဲမြို့သည် ဧရာဝတီမြစ်၏ လက်ဝဲဘက်ကမ်းတွင်တည်ရှိသည်။ လက်ယာကမ်းရှိ မင်းလှခဲမြို့နှင့် မျက်နှာချင်းဆိုင် ဖြစ်၏။ ဧရာဝတီ ရေမျက်နှာပြင်မှ ပေ ၄၅၀ ခန့် မြင့်သောတောင်ကုန်းပေါ်တွင် တည်ရှိ၍ မတ်စောက်သော မြစ်ကမ်းနဖူးမှ ၃၅ ပေခန့်သာ ကွာဝေးသည်။ ငါးမိုင်ခန့် ဝေးသောပတ္တနဂိုမှ လှည်းလမ်းပေါက်သည်။ မိုင်ဝက်ခန့်အကွာတွင် ဘုရားကြီးရွာ ရှိသည်။ ခဲမြို့တည်ထားရာကုန်းကို တပ်ကုန်း၊ ကူလီကုန်းဟုလည်း ခေါ်ကြသည်။ ဝွေးကုန်းရွာအနီးရှိ ပေ ၁၂၀ ခန့် မြင့်သော တောင်ကုန်းပေါ်တွင် စေတီဖြူဖြူတစ်ဆူ ရှိသည်။ ထိုစေတီ တည်ရှိရာကုန်းသည် ခဲမြို့မှ ခြေလှမ်း ၄၀၀ ခန့် ဘုရားကြီးရွာမှ ခြေလှမ်း ၅၀၀ ခန့် ကွာဝေးသည်။

အချောင်ကြံစဉ်

မြန်မာတို့တွင် နှစ်လိုဖွယ် အစဉ်အလာကောင်းကလေး တစ်ခု ရှိ၏။ အဓိကရဖြစ်ရပ်များ အချက်အလက်များကို လက်က လေးဖြင့် မှတ်တတ်သော ခလေးပင်ဖြစ်သည်။ ဥဩအော်မြည်ကုန်းဘောင်တည် (၁၁၁၅)၊ အုတ်ကျစ်ကျော်အေး မန္တလေး (၁၂၂၁)၊ မင်းပုံ မှန်မှန်ပြော (၅၅၅၅) မင်းကွန်းခေါင်းလောင်း အလေးချိန် စသည်တို့ ဖြစ်၏။ အလွန် ဆိုလိုကောင်း၊ မှတ်လို့လည်း လွယ်ပေသည်။

ဝေးချောင်းခံမြို့ မင်းလှခံမြို့များ တည်သော သက္ကရာဇ်ကို စာပေ အထောက်အထား တိတိကျကျ မတွေ့ရချေ။ မင်းတုန်း မင်း လက်ထက်ဟု သာမန်မျှသာ သိကြသည်။ သို့သော် အချောင် ကြံစည် ခံမြို့တည်ဟု မှတ်သားခဲ့ကြောင်း သက်ကြီးဝါကြီး များ ထံမှ တစ်ဆင့် ကြားသိရသည်။ ထို့ကြောင့် သက္ကရာဇ် ၁၂၂၃ ခုနှစ်တွင် တည်ဆောက်သည်ဟု ဆိုရပေမည်။ ဒုတိယ အင်္ဂလိပ် မြန်မာစစ်အပြီး ဆယ်နှစ်ခန့်အကြာ ရတနာပုံနေပြည် တော် တည်ထောင်ပြီး ၂ နှစ်ခန့် အကြာတွင် တည်ဆောက်ခြင်း ဖြစ်ပေမည်။ အချောင် ကြံစည်ဟူသော မှတ်သားချက်ကား အဓိပ္ပာယ် ထိထိမိမိ ရှိလှသည်ဟု ယူဆမိသည်။ ခုနှစ် ကိန်းဂဏန်း ကို အက္ခရာ သင်္ကေတဖြင့် မှတ်ရိုးမှတ်စဉ် မှတ်သားခြင်း မှန် ၏။ ထို့ပြင် ရန်သူတို့သည် နှစ်ကြိမ်တိုင်တိုင် ရန်ပြု၍ နိုင်ငံတော် ထက်ဝက်ကို သိမ်းပိုက်ခဲ့ပြီး ဖြစ်ကြောင်း သိသော နိုင်ငံတော် ကိုလည်း နောက်ထပ် အမျိုးမျိုး ကြံစည်ကာ အချောင် သိမ်း ပိုက်ပေးမည့် ရန်ကို ခုခံကာကွယ်ရန် ခံတပ်များကို တည်ထား ရပါသည်ဟု သတိပေးသည့် သဘော၊ လှုံ့ဆော်သည့် သဘော လည်း ပါသည်ဟု ဆိုချင်ပါသည်။

ရန်သူတို့၏ ထောက်လှမ်းရေး

မြန်မာတို့က နိုင်ငံတော် လုံခြုံရေးအတွက် ကာကွယ်ရေး အစီအရင်များ လုပ်သည်။ အင်္ဂလိပ်တို့ကလည်း ထို လုပ်ငန်း မှန် သမျှကို နည်းအမျိုးမျိုးဖြင့် ထောက်လှမ်းလေ့လာ မှတ်သား သည်။ သိပေါမင်း နန်းတက်ပြီးနောက် အင်္ဂလိပ် မြန်မာ ဆက်ဆံ ရေး မပြေမလည် ဖြစ်လာသည့် အချိန်မှ စ၍ ထောက်လှမ်းရေး ပိုမို ခြေသွက်လာသည်။ အိန္ဒိယ စစ်ထောက်လှမ်းရေး ဌာန မှ မေဂျာဒေါက်ဂလပ်မက္ကနီလ်းသည် ၁၈၈၁ ခုနှစ် ဒီဇင်ဘာလ တွင် ရော့ဘတ် အဆန် ကူးတို့စီးသင်္ဘောတွင် ခရီးသည် တစ်ဦး အသွင်ဖြင့်စီးနင်းလိုက်ပါကာ ရော့ဘတ်မြစ်ကြောင်းတစ်လျှောက် ရှိ ခံမြို့များကို လေ့လာသည်။ ၁၈၈၂ ခု ဇန်နဝါရီလတွင် မက္ကနီလ်း ရော့ဘတ်မြစ်ကြောင်း စုန်ဆင်း၍ ပြန်သွားသောအခါ မြန်မာတို့၏ ခံတပ် ခံမြို့များအကြောင်း၊ မန္တလေး နေပြည်တော် ၏ ဝန်းကျင်ဒေသများ၊ စစ်ရေး အချက်အချာကျရာ မြစ်ကမ်း ဒေသ မြို့ရွာများ၊ နိုင်ငံတော် ခရီးလမ်း၊ ပေါက် လမ်းဝများ စသည့် အရေးပါလှသော အကြောင်း အချက်အလက်များနှင့် မြေပုံဆွဲပုံ ဓာတ်ပုံများ အပြည့်အစုံ ပါသွားလေသည်။

မက္ကနီလ်းသည် ခံမြို့များကို ဝင်ရောက် ကြည့်ရှုခွင့် ရသွား သည်ကား မဟုတ်ပေ။ ရပ်သူ ရွာသားများ ထံမှ မေးမြန်း ထောက်လှမ်းသည်။ အဝေးမှ သို့မဟုတ် အနီးကပ်နိုင်ဆုံးနေရာ မှ ပုံကြမ်းဆွဲသည်။ ဓာတ်ပုံရိုက်သည်။ ခံမြို့အနီးသို့ ကပ်နိုင် သွားနိုင်သော ဒေသခံ ရွာသားအချို့ကို အသုံးပြု၍ ခံမြို့တို့ ၏ အကျယ်အဝန်း အတိုင်းအတာ အနီးအဝေး အချက်အလက် တို့ကို စုဆောင်းသည်။ ထို့ကြောင့် မက္ကနီလ်း၏ အစီရင်ခံစာတွင် အကွာအဝေးများကို တိုင်းရင်းသားတို့၏ အလေ့အထ အသုံး အနှုန်း အတိုင်း ခြေလှမ်း မည်မျှကွာသည် စသည်ဖြင့် ဖော်ပြ ထားသည်။ မြန်မာဘုရင့် အမှုတော်ကို လာရောက် ထမ်းရွက်

နေကြသော နိုင်ငံခြားသားများ ထံမှ အကူအညီ ရလေမည်ကို ကားယုံမှားဖွယ်မရှိချေ။ ခံတပ်ခံမြို့များနှင့် စပ်လျဉ်း၍ ကြွနီလ်း ရသွားသိသွားသော အတွင်းကျကျ အသေးစိတ် အချက်အလက် များကား အံ့ဩလောက်သည်။ ရင်နှင့်ဖွယ် ရင်နာဖွယ်လည်း ကောင်းလှသည်။

ပရင်ဒါဂတ်နှင့် ဝေးချောင်းခံမြို့

မြန်မာနိုင်ငံကို ၁၈၈၅ ခု နိုဝင်ဘာလတွင် တက်ရောက်သိမ်း ပိုက်မည့် ဂျင်နရယ် ပရင်ဒါဂတ်လည်း ဝေးချောင်းခံမြို့ သို့ ၁၈၈၃ ခုနှစ်တွင် ဝင်ရောက် လေ့လာခဲ့ဖူးသည်။ ထိုစဉ်က ပရင် ဒါဂတ်သည် ဗြိတိသျှ မြန်မာပြည်တပ်မော် ငိုလ်ချုပ်အဖြစ် တာ ဝန် ထမ်းဆောင်နေရသည်။

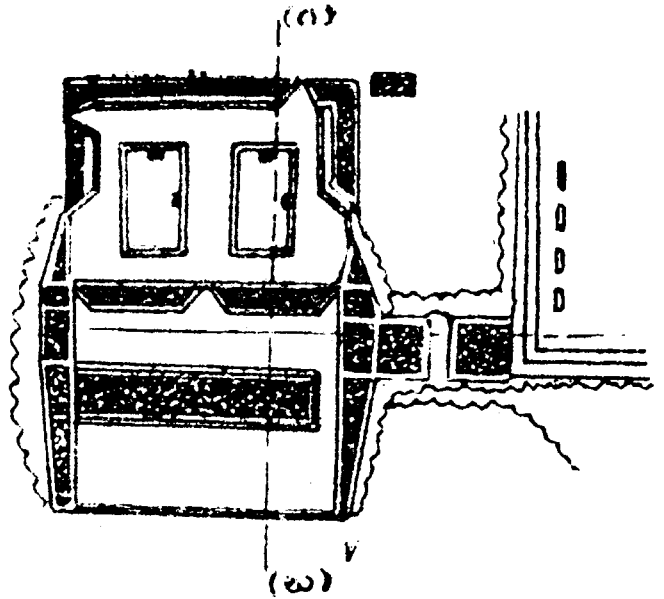
သရက်မြို့၌ ပရင်ဒါဂတ် ရှိနေစဉ် သရက်မြို့ အရေးပိုင် ပီလ်ချားသည် အောက်မြစ်စဉ်ဂန်နှင့် တွေ့ဆုံရန် မင်းလှသို့ သွားသည်။ အခန့်သင့် ကြုံသဖြင့် ပရင်ဒါဂတ်လည်း မင်းလှသို့ လိုက်သွားသည်။ မဟာ ဝန်ရှင်တော်မင်းကြီး ခရီးဇင်တီ၏ ရော့ဘတ် ခေါ် သင်္ဘောပေါ်တွင် ပရင်ဒါဂတ်သာ မက စစ် ဘက်အရာရှိများ၊ ပုလိပ်အရာရှိကြီးများ၊ စစ် ဘင်ခရာ အဖွဲ့နှင့် အမျိုးသမီးများပါ တပျော်တပေါင်းကြီး ပါကြသည်။ ပရင်ဒါဂတ် နှင့် သူ၏ ကိုယ်ရံတော် ကက်ပတ်နီ စီဂီဒေါ့နယ်တို့ကား ထို အဖွဲ့တွင် အညတရအဖြစ် လိုက်ပါကြသည်။

အောက်မြစ်စဉ် ဝန်မင်းကား လောကဝတ် ကောင်းလွန်းလှ သည်။ ညွှန်သည်များကို မင်းလှခံမြို့ ဝေးချောင်းခံမြို့များသို့ လိုက်လံပြသ သည်။ ဤသို့ဖြင့် မင်းလှခံမြို့ ဝေးချောင်းခံမြို့တို့ ကို ပရင်ဒါဂတ်နှင့် သူ၏ ကိုယ်ရံတော် ဒေါ့နယ်တို့ သဘောရှိ လေ့လာခွင့် ရသွားသည်။ ပုံဆွဲဝါသနာပါသူ ပုံဆွဲ ကျွမ်းကျင် သူ ဒေါ့နယ်က ပုံများ ဆွဲယူသည်။ ဤအကြောင်းနှင့် စပ်လျဉ်း ၍ ပရင်ဒါဂတ်က သူ၏မိတ်ဆွေတစ်ဦးထံ စာရေးရာတွင်....

ကျွန်ုပ်တို့လူစု ဝန်အိမ်သို့ လျှောက်သွားကြသည် ကို မြင်ရ လျှင် သင်ပြုံးမိပေမည်။ မြန်မာဝန် တို့သည် နွေထီးနှစ်လ က် အမိုး ခံရသည်။ ခံတပ်များကို ကြီးကြပ်ဆောက်လုပ်သူ အီတာလျံ အရာရှိ ကိုမိုတိုသည်ထီးနီ နှစ်လက် ဆောင်းရသည်။ ကျွန်ုပ်ကား အညတရ တစ်ဦးဖြစ်၍ ထီးတစ်လက်မျှပင် ဆောင်းခွင့် ရေးချေ။ မြန်မာနယ်မြေ မြန်မာဝန်၏ နေအိမ်တွင် ဗြိတိသျှ အမျိုးသား သိချင်းကို ဗြိတိသျှ စစ်တီးဝိုင်းက တီးမှုတ်သံကို ကြားရသည်မှာ ရင်ထဲတွင် ထူးခြားသော အရသာ တစ်မျိုး ခံစားရသည်။ ထိုထက် ရယ်စရာကောင်းသည်မှာ မြန်မာ အရာရှိများက ကျွန်ုပ် အား ခံတပ် တစ်ခုလုံးကို လိုက်လံပြသခြင်း ဖြစ်သည်။ ဝေး ချောင်းခံတပ် တည်ဆောက်ပုံ အနေအထား အဆင်းအတက် အဝင်အထွက်များကို လည်းကောင်း၊ ခံတပ်ဝန်းကျင် နယ်မြေ အခြေအနေ၊ ခရီး လမ်းပေါက်လမ်းဝများကို လည်းကောင်း၊ ကျွန်ုပ်အသေးစိတ်လိုက်လံ လေ့လာဖွဲ့စည်းသားဝင်ကို နှင်သူက မျှ ဟေန်မတား မကန်ကွက်ဘဲ ဝေတနားသန့်သန့်နှင့် ခွင့်ပြုထား သည်မှာ ရယ်ဖွယ်အကောင်းဆုံး ဖြစ်တော့သည်။

ဟု ရေးသားခဲ့သည်။ အောက်မြစ်စဉ်ဝန်ကား သူ့စိုးကိုမှ ဓားရိုးကမ်းခဲမိလေသည်။

ပနက်စနစ်



ဝွေးချောင်းခံမြို့၏ ပနက်စနစ်ပုံ

မက္ကနီလ်း သိသွားသော ဝွေးချောင်းခံမြို့

ဝွေးချောင်းခံမြို့သည် တည်ဆောက်သည့် အချိန်မှစ၍ နှစ်ပေါင်း တစ်ရာနှစ်ဆယ် ကျော်ခဲ့ပေပြီ။ တတိယ အင်္ဂလိပ် မြန်မာ စစ်အတွင်း ထိခိုက်ပျက်စီးမှုများသာမကဘဲ နှစ်တစ်ရာ ကျော်အတွင်း မိုးဒဏ်လေဒဏ်နှင့် အဖျက်အဆီး အမျိုးမျိုးဒဏ် တို့ကို ခံခဲ့ရသဖြင့် ယခု တွေ့မြင်နေရသမျှဖြင့် မူလခံမြို့၏ အခြေ အနေကို မှန်းဆရန် ပုံဖော်ကြည့်ရန် မလွယ်ချေ။ နိုင်ငံခြားသား အတတ်ပညာရှင် ကိုမိုတိုက ကြီးကြပ် ဆောက်လုပ်သည်ဟု သာ မန်မျှသာ သိရသည်။ မည်သို့တည်ဆောက်ခဲ့သည်၊ ထုထည် မည်မျှ ကြီးမားခိုင်မာခဲ့သည်၊ မည်သည့်ပုံစံ ရှိသည်တို့ကို တိတိ ကျကျ သိနိုင်ရန် အထောက်အထားများကား မတွေ့ရတော့ပြီ။ ပျက်စီး ပျောက်ကွယ် ကုန်ကြပြီဟုသာ ကောက်ချက် ချရတော့ သည်။ ထို့ကြောင့် တတိယ အင်္ဂလိပ် မြန်မာစစ် မဖြစ်မီအချိန် က ဝွေးချောင်းခံမြို့ အကြောင်းကို သိရန် မက္ကနီလ်း ရေးသား ဖော်ပြသမျှကိုပင် အားကိုးရတော့မည်။ မက္ကနီလ်းသည် ပရင်ဒါ ဂတ်ကဲ့သို့ ခံမြို့တွင်း ဝင်ခွင့်ရခဲ့သည်ကား မဟုတ်ပေ။ ရပ်သူ ရွာသားများ ထံမှ စုံစမ်း သိရှိသည်ဟု ဆိုသည်။ အရပ်သား များကို ကင်းသောက်လေ့လာခိုင်းသည်။ အကွာအဝေး အနိမ့် အမြင့် အတိုင်းအတာနှင့် တကူ တိတိကျကျ ရှိလှသည်။ ဝွေး ချောင်းခံမြို့အကြောင်း မက္ကနီလ်း သိသွားသမျှမှာ အောက်ပါ အတိုင်း ဖြစ်သည်။


ခံမြို့သည် ထောင့်မှန်စတုဂံပုံ ဖြစ်၏။ ဘေးဘက်တွင် အ ကာအကွယ်တံတိုင်းမရှိ။ ကျုံးလည်း မရှိချေ။ မြောက်မှတောင် အလျားပေ ၂၄၀ ခန့် ရှည်၍ အနံ ၁၅၅ ပေခန့် ကျယ်သည်။ ခံမြို့ကို နှစ်ပိုင်းခွဲထားဟန် ရှိသည်။

မြောက်ဘက်ခြမ်းသည် တံတိုင်း အလုံကာထားသော ခံတပ် ဖြစ်၏။ အလျား ၁၅၅ ပေ အနံ ၁၂၂ ပေခန့် ရှိသည်။ နံရံ တံတိုင်းများသည် ၁၂ ပေခန့် မြင့်၏။ ပစ်ပေါက်ငယ်များ ရှိ သည်။ အချို့နေရာမှာ တွင် သူရဲခိုများ ရှိသည်။ ဤမြောက်

ဘက်ခြမ်းတွင် ဝင်ပေါက်ကြီးနှစ်ပေါက် ရှိသည်။ အရှေ့မြောက် ထောင့်ဘက်ရှိ ဝင်ပေါက်သည် ၇၅ ပေ ကျယ်၍ အနောက် ဘက်ရှိ ဝင်ပေါက်သည် ၃ ပေ ကျယ်သည်။ ထိုဝင်ပေါက်များ ကို သစ်သား တံခါးကြီးများဖြင့် ပိတ်ထားသည်။ ဝင်ပေါက် များရှေ့တွင် တံတိုင်းမီးတား ကာထားခြင်း မရှိချေ။ ခံတပ် အတွင်းတွင် ၆၄ x ၄၇ ပေ ကျယ်သော စစ်တန်းလျား အုတ် တိုက် နှစ်ခု ရှိသည်။ ထို အုတ်တိုက်များ ခေါင်မိုးတွင် ပစ်ပေါက် ငယ်များ၊ ဖောက်ထားသော အုတ်ဘောင်တံတိုင်း တင်ထား သည်။ ထိုအပေါက်ငယ်များမှ မြောက်ဘက်တံတိုင်းနှင့် တောင် ဘက်တံတိုင်းတို့ကို စီးမိုး မြင်ရပုံ ပေါ်သည်။

တောင်ဘက်ခြမ်းသည် မြေတပ်ရိုး ကာထားသော ခံတပ် ဖြစ်၏။ မြောက်ဘက်ခြမ်း၏ တောင်ဘက်နံရံရှိ တံခါးပေါက်မှ တောင်ဘက်ခြမ်းခံတပ်သို့ ဆက်သွယ်ဝင်ရောက်နိုင်သည်။ တောင် ဘက်ခံတပ်သည် ၇၆ x ၁၅၅ ပေ ကျယ်၍ မြေတပ်ရိုး သည် အခြေတွင် ၂၇ ပေ ထူ ရှိသည်။ အမြောက်မြောက်လုံး တပ်ဆင် ထားသည်။ ဝဲယာ တပ်ရိုးများသည် တော်ဘက် မျက်နှာစာမှ ပေ ၅၀ ခန့် ရှည်ထွက်နေသဖြင့် အမြောက်တို့ကို တံတိုင်းကာ ထားသကဲ့သို့ ရှိသည်။ မြေတပ်ရိုးပေါ်တွင်လည်း အမြောက် တစ်လုံး တင်ထားသည်။ အရှေ့ဘက်မြေတပ်ရိုးတွင် ကင်းစောင့် တဲ ရှိသည်။ အမြောက်တို့၏ ရှေ့မျက်နှာစာ မြေပြင်သည် ကိုက် ၁၀၀ ခန့် ရှိသော သဘာဝကုန်းခလျှာ ဖြစ်၏။ တပ်မြို့ရိုးများ အောက်တွင်လက်နက်တိုက်များ၊ ရဲမက်တော်တို့အတွက် မြေတိုက် ခန်းများ ရှိသည်။ ၎င်းတို့ကို မမြင်ရချေ။

ခံမြို့၏ အရှေ့ဘက်ယွန်းယွန်းတွင် တပ်သားများ နေထိုင် ရန် တဲတန်းများ ရှိသည်။ ထို တဲများကို တောင်ဘက်နှင့် အ နောက်ဘက်တွင် မြေကတုတ်များဖြင့် ကာကွယ်ထားသည်။ တောင်ဘက်ရှိ မြေကတုတ်သည် ခံမြို့ အထိ ရှည်သည်။ ခံမြို့နှင့် မြေဘက်ရိုး အကြားတွင် ၅ ပေနက်သော မြောင်းရှိသည်။ မြောင်းကမ်းပါးစောက်ကို အုတ်အင်္ဂတေဖြင့် မံကာ အချော



ဖြတ်ပိုင်းမြင်ကွင်း (ခ) မှ (က) သို့

ဤခံမြို့ကို ၁၈၀၀-၈၀၀ မနှစ် အတွင်းက အိန္ဒိယ သား အလာရီ နှစ်ဦးက လှည့်လည် ကြည့်ရှု မှတ်သားခဲ့ကြသည်။ ၎င်းတို့သည် ခံမြို့၏ အကိုင်းအဖျားကို ခြေလှမ်းဖြင့် မှတ်သားခဲ့ကြသည်။ မူလက ဆွဲခဲ့သည့် ဝံ့များမှာ ကပ္ပိတခံ ဆန်ခိုမိန် (ကံအက်ခိခိ) နှင့် စီဝင် ကြပ်မတ်မူဖြင့် ရေးဆွဲ ခဲ့သည့် များဖြစ်သည်။ မြစ်ကမ်းဘက်မှနေ၍ ခံမြို့ကို ကျွန်ုပ် လှမ်းကြည့်ရာတွင် လှိုင်းကြမ်းမှ အသော်မျှ မှန်ကန်ကြောင်း တွေ့နိုင်ပါသည်။

မေဂျာ ဂေါက်လတ်စ် မက္ကနိုလ်း

ဆင်းမလား
၁၃-ဇူလိုင်၊ ၁၈၈၃

(ဤပုံကြမ်းတွင် ပါရှိခဲ့သည့် မေဂျာမက္ကနိုလ်း၏
မှတ်ချက်ကို မြန်မာဘာသာဖြင့် မြန်ဆိုပေးပြန်
ခြင်း ဖြစ်ပါသည်။

မေဂျာ

ကိုင်ထားသည်။ တဲများ ကည်ရှိရာကုန်းသည် ခံမြို့ထက် အနည်း ငယ် မြင့်သည်။ ခံမြို့သည် တောင်ကုန်း၏ ဆင်ခြေလျှောတွင် ရှိ၍ တဲတန်းများမှာ ကုန်းထိပ် မြေပြန့်တွင် ရှိသည်။ တဲများ၏ ကုန်းတွင်းပိုင်းဘက်တွင် အကာအကွယ် ကတုတ် တံတိုင်း စသည် ဆောက်သားခြင်း မရှိပေ။ တပ်များကို အုပ်ချုပ်သော ဗိုလ်လည်း ခံမြို့ပြင်ဘက် အရှေ့ မြောက်ထောင့်ရှိ တဲတစ်ခုတွင် နေသည်။

ခံမြို့တွင် အမြောက် ခြောက်လုံး ခုနစ်လုံး ရှိသည်ဟု ဆို၏။ တပ်သား ၅၀၀ ခန့် ရှိသည်။ သေနတ်ကိုင် မည်မျှရှိကြောင်း မသိရချေ။ တပ်သားများ ခံမြို့တွင် အမြဲတမ်း နေရသည်။ ရံဖန် ရံခါ နေပြည်တော်မှ လာ၍ လူစား အလဲအလှယ် လုပ်သည်။ ခံမြို့အတွင်း လက်နက်တိုက် သို့မဟုတ် လက်နက်အလုပ်ရုံ မရှိ ဟု ဆိုသည်။ ခံမြို့တွင်း သုံးရေ သောက်ရေမည်သို့ ရရှိကြောင်း မသိရချေ။ အတွင်းသို့ မည်သူမျှ ဝင်ခွင့်မရှိဟု အရပ်သားများ က ပြောပြသည်။

မက္ကနိုလ်း၏ မှတ်ချက်

မက္ကနိုလ်းသည် ခံမြို့ အကြောင်း လေ့လာ ထောက်လှမ်း ပေးသူ အရပ်သားထံမှ ရရှိသည့် အချက်အလက်များပေါ် မူ တည်၍ သူ မြင်တွေ့ရသမျှနှင့် ပူးပေါင်းကာ ဤသို့ မှတ်ချက် ရေးသားသည်။ ခံမြို့ကို မည်သို့ ထိုးစစ်ဆင်ရမည်ကိုပါ အကြံ ပေးထားသည်။

ဂွေးချောင်းခံမြို့ကို ၁၈၈၁ ခု ဗီဇင်ဘာလအတွင်း ဧရာဝတီ ကို ဆန်ခက်တွင် တစ်ကြိမ်၊ ၁၈၈၂ ခု ဇန်နဝါရီလအတွင်း အစုန် တွင် တစ်ကြိမ် ပေါင်း နှစ်ကြိမ် ဖြတ်သန်းသွားခဲ့သည်။ ထောက် လှမ်းပေးသူ အရပ်သားများထံမှ ရသော အချက်အလက်များ မှန်ကန်ပုံ ပေါ်သည်။ ခံမြို့တောင်ဘက် မျက်နှာစာသည် ဧရာဝတီ မြစ်ပြင်ကို နှစ်ခိုင်ခန့် အပေါ်စီးမှ မြင်ရသည်။ အနောက်ဘက်

မျက်နှာစာမှာ နိမ့်ဟန် တူသည်။ တပ်မြို့ရိုးပေါ်တွင် လူသွား လမ်းကြောင်းများကို အထင်းသား မြင်တွေ့နေရသည်။ ကျုံး မြောင်း မရှိကြောင်း ထင်ရှားသည်။

ကျွန်ုပ် ဖြတ်သွားစဉ်က အမြောက် တပ်ဆင်ထားခြင်း မ တွေ့ရချေ။ ၁ လက်မ-၂လက်မ စိန်ငယ်နှစ်လုံးသာ မြင်ရသည်။ ခံတပ်အတွင်း ထိုစိန်မျိုး ဆယ်လုံးခန့် ရှိသည်ဟု သိရသည်။ ခံမြို့ ရှိ တပ်သား ၅၀၀ ခန့်ကို အီတာလျှံ တစ်ဦးက ဦးစီးကြီးကြပ် ၍ စစ်ပညာ သင်ကြားပေးသည်ဟု ဆိုသည်။ သို့သော် ထိုစစ် သားအားလုံး သေနတ် ကိုင်ဆောင်နိုင်ခြင်း ရှိဟန်မတူချေ။

ကုန်းအနောက်ဘက်ခြမ်းသည် မြစ်ဘက်သို့ တဖြည်းဖြည်း ဆင်ခြေလျှော ဆင်းသွားသည်။ အရှေ့ဘက်ရှိ တံတိုင်းကတုတ် သည် နိမ့်၍ အလွယ်တကူ ကျော်ဖြတ်နိုင်မည် ဟု ဆိုသည်။ ခံမြို့ကို ထိုးစစ်ဆင်ရန်မှာ ခဲယဉ်းအံ့ မထင်ပါ။ ထိုးစစ် တပ် အင်အားနှင့် မြန်မာတို့၏ ခံစစ် လက်နက်အင်အားပေါ် မူတည် ပေမည်။

ခံမြို့ကို တက်ရောက်သိမ်းယူမည့် တပ်ဖွဲ့များ ပတ္တနဂိုသို့ ရောက်လျှင် ခြေလျင်တပ်ဖွဲ့ အနည်းငယ်ပါသော အမြောက် တပ် သင်္ဘောများက ရှေ့သို့ ဆက်လက် ဆန်တက်၍ ခံမြို့ အောက် ကိုက် ၂၀၀၀ ခန့်တွင် ရပ်ပြီးလျှင် ခံမြို့ကို အမြောက်ဖြင့် စတင် ပစ်ခတ်ရမည်။ ထို အချိန်တွင် တပ်များက ကုန်းသို့ တက်၍ ခံမြို့ဘက်သို့ ချီတက်ရမည်။ ပတ္တနဂိုမှ ခံမြို့သို့ လမ်းကောင်းသည်ဟု အရပ်သားများက ပြောသဖြင့် တောင် ပေါ်ပစ် အမြောက်တပ် တစ်ခုပါ ခံမြို့အရှေ့ဘက်တောင်ကုန်း သို့ အလွယ်တကူ ရောက်နိုင်မည်။ ပတ္တနဂိုမှ လာလော လမ်းကို ခံမြို့အနီး ကိုက် ၂၀၀ ခန့် ရောက်မှ ခံမြို့ပေါ်က မြင်သာ သည်။ ထို့ကြောင့် ခံမြို့ကို တိုက်ခိုက်သိမ်းယူရန်မှာ နာရီပိုင်း အလွန်ဆုံး နှစ်နာရီခန့်အတွင်း အလွယ်တကူ ပြီးစီးနိုင်မည်။

ခဲမြို့ တည်ဆောက်နည်းစာပေးသော နေရာ အကွက်အကွင်း ကားအလွန် ကောင်းပါသည်။ သို့သော် ခဲမြို့ တည်ဆောက် ထားပုံမှာ ကဲ့ရဲ့ ရှုတ်ချဖွယ် ကောင်းလှသည်။ ၄၀ ပေါင်ဒါ အမြောက်ဆန် အနည်းငယ်ဖြင့်ပင် ခဲမြို့ကို အစိတ်စိတ် အမြွှာ မြစ်စေနိုင်မည်။

ဟု မက္ကနိုလ်း က ထင်မြင်ချက် အကြံပေးချက်များရေးသား ခဲ့သည်။

အင်္ဂလိပ်တို့ကား ဂွေးချောင်းခဲမြို့နှင့် စပ်လျဉ်း၍ ဖော်ပြ ပါ အချက်အလက်များကိုသာ မက ခဲမြို့ ပုံစံ (Plan) ကိုပါ ၁၈၈၃ ခုနှစ်ကပင် ရရှိထားကြသည်။ ထိုပုံစံကို အိန္ဒိယ စစ် ထောက်လှမ်းရေး ဌာနတွင် စနစ်တကျ ရေးဆွဲ၍ တောင်နှင့် မြောက်၊ အရှေ့နှင့်အနောက် ဖြတ်ပိုင်းပုံ (Section) ပုံ များပါ ပြုစုထားသည်။ ထို ပုံ၏ အောက်ခြေတွင်-

ခဲမြို့ကို ၁၈၈၀-၈၁ ခုတွင် အရပ်သား နှစ်ဦးကင်း ထောက် လေ့လာသည်။ အကျယ်အဝန်း အမြင့် အတိုင်း အတာများကို ခြေလှမ်းဖြင့် မှတ်သားပေးသည်။ ကက်ပ တီနီ ဆန်ဒီမန်၏ ကြီးကြပ်မှုဖြင့် ခဲမြို့ ပုံစံကို ရေးဆွဲ သည်။ မြစ်တွင်းမှ မြင်ခဲ့ရသမျှ အတိုင်း ပြောရလျှင် ရေးဆွဲထားသော ဤ ပုံစံသည် မှန်ကန်ဟန်တူသည်။

ဟု မက္ကနိုလ်း က ဆင်မလာမြို့ ၁၈၈၃ ခု ဇူလိုင်လ ၁၃ ရက် နေ့စွဲ ထိုး၍ မှတ်ချက် ရေးထားသည်။

တတိယစစ်နှင့် ဂွေးချောင်းခဲမြို့

ရှင်နရယ် ပရင်ဒါဂတ် ဦးစီးသော မြိတ်သျှ ပြည်သိမ်းတပ် များ ရော့တီကြောင်း ဆန်တက်လာသောအခါ ပြည်လုံးအံ့ လှေသင်းဗိုလ် မင်းကျော် သိခွဲရန်အောင် (မောင်စံလှ) နှင့်



တဖက်မှ နေ၍ တွေ့ရသော ဂွေးချောင်းခဲ မြို့မြင်ကွင်း . . .
(တောင်ဘက်ခြမ်း)



ဖြတ်ပိုင်းမြင်ကွင်း (ဂ) မှ (ဃ) သို့

လှေသင်း အမှုထမ်း လူ ငါးရာ၊ အမြောက် သုံးရာ နှစ်၊ စိန် လက်ရေ ငါး ပါသော တပ်ကို ဂွေးချောင်းခဲမြို့က စည်းကြပ် ရပ်နေစေသည်။ ခဲမြို့တွင် ရှိရင်း ရဲမက်များနှင့်သော် တိုက်ပွဲ ဖြစ်ပွားသည့် ၁၈၈၅ ခု နိုဝင်ဘာလ ၁၇ ရက်နေ့ နံနက်က ရဲမက် အင်အား ၁၇၀၀ ခန့် ရှိသည်။

ကုန်းဘောင်ဆက် မဟာ ရာဇဝင်တော်ကြီးတွင် မင်းလှခဲ မြို့နှင့် ဂွေးချောင်းခဲမြို့တို့ ရန်သူ့လက်သို့ ကျဆုံးသွားပုံကို အောက်ပါအတိုင်း ဖော်ပြထားသည်။

မင်းလှခဲမြို့ ဂွေးကြောင်းခဲမြို့များကို အင်္ဂလိပ် စစ် သည်တို့က ကြည်းအား ရေအား ချီတက်၊ စစ်နှစ်ဘက် ညှပ်၍၊ ဗုန်း အမြောက် သေနတ် လက်နက် တို့နှင့် ပစ် ခတ် တိုက်ခိုက်ကြရာ၊ ပြည်လုံးအံ့ လှေသင်းဗိုလ်၊ ရှေး ကြီးလှေသင်းဗိုလ်တို့ကလည်း အမြောက် သေနတ် လက် နက်များနှင့် မီးပေါက်မိုး ရွာ၏သို့ ခုခံ ပစ်ခတ် တိုက် ခိုက်သဖြင့်၊ အင်္ဂလိပ် ကြည်းကြောင်း တပ်များ မတက် နိုင်ဘဲ တန့်၍ နေပြီးနောက်၊ အထိအခိုက် အရှအန ခံ ၍ မြို့ခြေရောက် ချဉ်းကပ်လာသည်တွင်၊ စစ်သည်ဗိုလ် ခြေ အင်အားချင်း မမျှသောကြောင့်၊ မြန်မာ ရဲမက် တော် လူ ခုနှစ်ရာ၊ အမြောက်လုံးရေ သုံးဆယ်ငါးနှင့် တကွ၊ မင်းလှခဲမြို့ကို အင်္ဂလိပ် စစ်ဗိုလ်ကြီးက ရ လေသည့်ပြင်၊ ဂွေးကြောင်းခဲမြို့ကိုလည်း အင်္ဂလိပ်စစ် သည်တို့က ရလေ၏။

မြန်မာ အထောက်အထားတွင် ခဲမြို့ နှစ်ခု ကျဆုံးပုံကို ဤ မျှသာ ဖော်ပြထားသည်။ ထိုသို့ ဖော်ပြရာ၌လည်း မင်းလှခဲမြို့ ကို အသားပေး၍ ရေးသားထားသည့် အပြင် မင်းလှခဲမြို့ ကို အင်္ဂလိပ် စစ်ဗိုလ်ကြီးက ရသည်၊ ဂွေးချောင်းခဲမြို့ ကို အင်္ဂလိပ် စစ်သည်များက ရသည်ဟု ဆိုထားသည်။ အမှန်မှာ ဂွေးချောင်း ခဲမြို့ကို ရှင်နရယ် ပရင်ဒါဂတ် ကိုယ်တိုင် တိုက်ခိုက် သိမ်းပိုက် ခြင်း ဖြစ်သည်။ ထို့ကြောင့် ရှင်နရယ်ပရင်ဒါဂတ် ၏ ဗိုလ်ထူး

တွင် ဂွေးချောင်းခံမြို့ သိမ်းပိုက်ပုံကို အားပါးတရ ရေးသား ထားသည်။ ခံမြို့ကို တိုက်ခိုက် သိမ်းပိုက်ပုံသည် မေဂျာမက္ကနိုလ်း အကြံပေးထားသည့် အတိုင်းဖြစ်၏။ ပရင်ဒါဂတ် ၏ ခိုင်ယာရီ ပါ အချက်အလက်များကို အနှစ်ချုပ်လိုက်လျှင် အောက်ပါ အတိုင်း ဖြစ်ပါသည်။



ဂွေးချောင်း ခံမြို့
အနောက်ခြမ်း မြင်ကွင်း

၁၈၈၅ ခု နိုဝင်ဘာလ ၁၇ ရက်နေ့ နံနက် ၈:၀၀ နာရီ တွင် သင်္ဘောများ ရော့တီ လက်ဝဲကမ်း ပတ္တနဂို အထက် နားသို့ ရောက်ကြသည်။ ဂွေးချောင်းခံမြို့တွင် အလံများ တလူ လူ လွှင့်ထားသည်။ ယူနိုဖောင်း ဝတ်ထားသော မြန်မာ စစ် သားများ ထပ်ရိုး ကတုတ်ပေါ်တွင် သွားလာနေကြသည်ကို အထင်သား မြင်ရသည်။

၉:၃၀ နာရီတွင် တပ်များ ကမ်းသို့တက်၍ လှည်းလမ်း ကြောင်းအတိုင်း ခံမြို့ဘက်သို့ စတင် ချီတက်သည်။ ထိုသို့ တပ်များ ချီထွက်နေစဉ် သင်္ဘောများမှ ပစ်သော အမြောက် သံများ ခံမြို့မှ ပြန်လှန် ပစ်သော အသံများကို ကြားနေရသည်။ ရော့တီနှင့် တက်သလင်း တို့သည် ခံမြို့နှင့် ကိုက် ၁၈၀၀ ခန့် အနီးသို့ အထိ ချဉ်းကပ်၍ ၂၀ ပေါင်ဒါ၊ ၉ ပေါင်ဒါအမြောက် များဖြင့် ထုသည်။ နော်ဒင်ဖဲ နှင့် ဂါဒနာ စက်သေနတ်များ ကလည်း တပ်ရိုး ကတုတ်များကို ကျည်ဆန်မိုး ရွာထက်သို့ အဆက်မပြတ် ပစ်ခတ်သည်။ ရန်သူများက ပြန်ပစ်သော အမြောက်ဆန်များကား သင်္ဘောများအနီး ကိုက် ၃၀၀ ဝန်း ကျင်သို့သာ ရောက်ကြသည်။

ကုန်းကြောင်းချီ တပ်များ တောလမ်းကြားတွင် ဘယ်ညာ တောင်ပံ ဖြန့်၍ မချီနိုင်။ ဖြည်းဖြည်းမှန်မှန်နှင့်ပင် ၁၂: ၁၅ နာရီတွင် ဘုရားဖြူဖြူ ရွှိ ကုန်းအနီးသို့ ရောက်ကြသည်။ မြန်မာ စစ်သားများ အမြောက် တစ်လက်ကို ခံမြို့တွင်းသို့ ဆွဲသွင်းနေ ကြသည်ကို မြင်ရသည်။

နောက် ကျန်နေသူများကို ခေတ္တ နား၍ စောင့်ပြီးနောက် ဘုရားဖြူဖြူ ရွှိရာ ကုန်းသို့ ဦးတည် ချီတက်သည်။ ကိုက် ၅၀၀ ခန့် အကွာတွင် ချုံနွယ် ရှင်းလင်း၍ လမ်းသာလာသည်။ ရှေ့ဦးချီ တပ်များက စတင် ပစ်ခတ်ရာ မြန်မာ စစ်သားများ ပြန်လည် ပစ်ခတ်ခြင်း မရှိဘဲ ခံမြို့တွင်းသို့ ဆုတ်သွားကြသည်။

ကြိုတင် စီစဉ် ချိန်းချက်ထားသည့် အတိုင်း ဘုရားဖြူဖြူ ပေါ်တွင် အလံလွှင့်တင်လိုက်သည်။ ကုန်းတပ်၏ အခြေအနေ ကို သင်းဘောများမှ သိစေရန် ဖြစ်၏။ စစ်သားများ နေထိုင် ရာ တဲတန်းဆီသို့ဆက်လက် ချီတက်သည်။ ကိုမိုတို ၏ အိမ်လည်း တဲများ အကြားတွင် ရှိသည်။ ထိုအိမ်တွင် တစ်ဦးတစ်ယောက် မျှ မတွေ့ရ။ ဤ နေရာမှ ခံမြို့ တွင်းသို့ အပေါ်စီးနှင့် မြင် ရသည်။ ခံမြို့တွင်းရှိ တပ်သားများသည် ရန်သူ အနီးသို့ ရောက်နေကြောင်း သိဟန်ကြမတူ။ ဗိုလ် နှစ်ယောက် မြင်းကိုယ် စီနှင့် စစ်တဲတန်းများဘက်သို့ ထွက်လာသည်။ ကျွန်ုပ်တို့၏ ရှေ့ ဦးချီတပ်ကို မြင်သည်တွင် လှည့်၍ ပြန်ပြေးသည်။ သို့သော် ကျွန်ုပ် လူများက သူတို့ကို ဖမ်းမိလိုက်သည်။ လေ့သင်းဗိုလ် မောင်စံလှသည် မြင်းပေါ်မှ ဆင်းကာ ကမ်းပါးစောက်မှ လှံမို ချသွားသဖြင့် လွတ်သွားသည်။

ဆူဆူညူညူ အသံများကြောင့် မြန်မာ တပ်သားများ ပြေး ထွက်လာကြသည်။ ကျွန်ုပ်တို့က ဆီး၍ ပစ်ခတ်လိုက်သောအခါ

လက်နက်များ အထုပ်အပိုးများကို ယူ၍ ဖရိဖရဲ ထွက်ပြေးကြ သည်။ အများအပြား ကျည်သင့်၍ ကျဆုံးသည်။ ကာနယ်စလေ ဒင်နှင့် အရာရှိ အချို့ ခေါင်းဆောင်သော တပ်ဖွဲ့တစ်စုက ခံမြို့ အရှေ့ဘက်သို့ ကပ်ရန် ထိုးတက်၍ အရှေ့မြောက်ရှိ တံခါး ပေါက်ကို ဖျက်ချိုးကာ အတွင်းသို့ ဝင်ကြသည်။ ထိုနောက် မေဂျာပီလ် ကင်ဆင်၏ တပ်က နံရံတံတိုင်းကို လှေကား ထောင် တက်၍ ခံမြို့တွင်းသို့ ဝင်သည်။ နေ့လယ် ၁:၀၀ နာရီတွင် အရေးပါလှသော ဂွေးချောင်းခံမြို့ ကျွန်ုပ်တို့ လက်သို့ လုံးဝ ကျရောက်သည်။

လက်ရဖမ်းမိလိုက်သော မြန်မာ စစ်သားနှစ်ဦးက ကုန်းတွင်း မှ ဤသို့ ချီတက် တိုက်ခိုက်မည်ဟု လုံးဝ မမျှော်လင့် မထင်မှတ် ကြကြောင်း၊ သင်္ဘော မှ ပစ်သော အမြောက်ဆန်များ ခံမြို့ တွင်း၌ ပေါက်ကွဲသော်လည်း ထိခိုက် ဒဏ်ရာရသူမရှိကြောင်း၊ ပြန်လည် ပစ်ခတ်၍ အကျိုးထူးမည် မဟုတ်ဟု သိမြင်ကြောင်း ပြောပြသည်။

ဂွေးချောင်းခံမြို့ ကျွန်ုပ်တို့ လက်သို့ ကျရောက်ပြီးနောက် တစ်နာရီခန့် အကြာတွင် ဂျင်နရယ်ဂိုက် ၏ တပ်များ ပတ္တနဂို လမ်းမှ ခရီးပြင်း ချီတက် ဆိုက်ရောက်လာကြသည်။

တစ်ဘက်ကမ်းတွင် မင်းလှခံမြို့ ကို အပြင်းအထန် တိုက်ခိုက် နေကြသည်။ ကျွန်ုပ်တို့ အားလုံး ဂွေးချောင်းခံမြို့ပေါ်မှ တက် ကြည့်နေကြသည်။ ထိုးစစ် ခံစစ် တပ်များ၏ လှုပ်ရှား တိုက်ခိုက် နေကြပုံနှင့် မီးလောင်နေသော မင်းလှမြို့၏ ရှုမြင်ကွင်းကား အထူး စိတ်တက်ကြ လှုပ်ရှားဖွယ် ကောင်းလှသည်။

အရပ်သားများ တဖြည်းဖြည်း ပြန်ဝင်လာကြသည်။ ဂွေး ချောင်းခံမြို့ကို ကုန်းတွင်းပိုင်းမှ ဤသို့ ဝင်ရောက်တိုက်ခိုက်လိမ့် မည်ဟု လုံးဝ မမျှော်လင့်ကြောင်း၊ တပ်များ အားလုံး မြစ်တွင်းမှ သင်္ဘောများပေါ်တွင် အာရုံ စူးစိုက်နေကြကြောင်း၊ ထိုနေ့ နံနက်က ခံတပ်အတွင်း အင်အား ၁၇၀၀ ရှိကြောင်း၊ လွန်ခဲ့ သည့် သုံးရက်ခန့်က မန္တလေးဘက်မှ လေ့ သင်္ဘောများဖြင့် လူ ၁၀၀၀ ခန့် အင်အားပြည့်ထားခြင်းဖြစ်ကြောင်း၊ လေ့သင်း ဗိုလ်မောင်စံလှသည် ရန်သူတပ်များအဝင်တွင် ခံမြို့ကို စွန့်ခွာ ထွက်သွားကြောင်း၊ အရပ်သားများထံမှ ကြားသိရသည်။